



« Gestion durable des espaces verts dans les collectivités locales
Quelle méthode ? Quels outils ? »

Vendredi 11 Mars 2011- de 9h30 à 16h00



Région Provence-Alpes-Côte d'Azur





9h35 - Introduction

- JAEGER Annabelle, Conseillère Régionale Provence Alpes Côte d'Azur, Elue déléguée à la Biodiversité

9h45 -Présentation de l'activité 2011 du réseau et de la journée

- Audrey MICHEL, Stéphanie GARRIDO, ARPE PACA

10h10 - Témoignage 1 : La gestion des espaces verts de la ville de Salon de Provence

- Raymond VALERO, Directeur des espaces verts et boisés de la ville de Salon de Provence

10h40 - Témoignage 2 : La gestion responsable des espaces verts de la ville de Cavillon + refuge LPO du jardin du Grenouillet

- Pierre VERGER, Responsable service espaces verts / Robin LHUILLIER, Chargé de projet LPO PACA

11h30 - L'accompagnement de la LPO à travers le programme refuge (plan de gestion, mis en œuvre du projet, formation)

- Magali GOLIARD, Directrice adjointe / Robin LHUILLIER, Chargé de projet LPO PACA

12h00 - Pause Déjeuner

13h30 - Témoignage 3 : La démarche de gestion différenciée des espaces verts de la ville de Grande Synthe

- Yves CAESTECKER, Direction des espaces verts de la ville de Grande Synthe

14h30- Le développement durable dans les critères d'appréciation du concours villes et villages fleuries

- Celia RENOU, CRT PACA

15h30 - Ressources techniques et méthodologiques


16h00 - Conclusion et perspectives

Activités 2011 du réseau Territoires Durables

- **Des journées techniques**
 - Mars : Gestion durables des Espaces verts
 - Novembre : PLU et Développement Durable
- **Avril 2011** : Préparation à la Reconnaissance Agenda 21
- **Juin 2011** : mise en ligne du site « Territoires Durables »
- **Juin 2011** : un voyage d'études en Juin 2011
- **Un groupe de travail sur l'évaluation**
 - 1^{ère} réunion de travail : 17/02/2010 - cf. présentations et outils sur le site de l'ARPE www.arpe-paca.org

Biodiversité et collectivités


- Un thème demandé par les membres du réseau Territoires Durables pour aller plus loin notamment dans les Agendas 21
- Un contexte régional : élaboration de la SRB et le projet d'observatoire régional
- Une réflexion de l'ARPE sur le développement d'appui et d'outils pour aider les collectivités à agir
 - Une opération existante « Jardiner au naturel, ça coule de source »
 - Pour 2011 : Un cycle de 3 journées d'échanges en lien avec ce thème
 - Un questionnaire pour aller plus loin



Réseau
"territoires
durables
Provence
Alpes
Cote d'Azur"

CONTEXTE NATIONAL


- 2004 : La stratégie nationale de la biodiversité
- 2009/2010 : Les lois Grenelles
 - Trames vertes et bleues
 - Plan Ecophyto 2018
- 2010 : Année internationale de la biodiversité



Réseau
"territoires
durables
Provence
Alpes
Cote d'Azur"

CONTEXTE REGIONAL

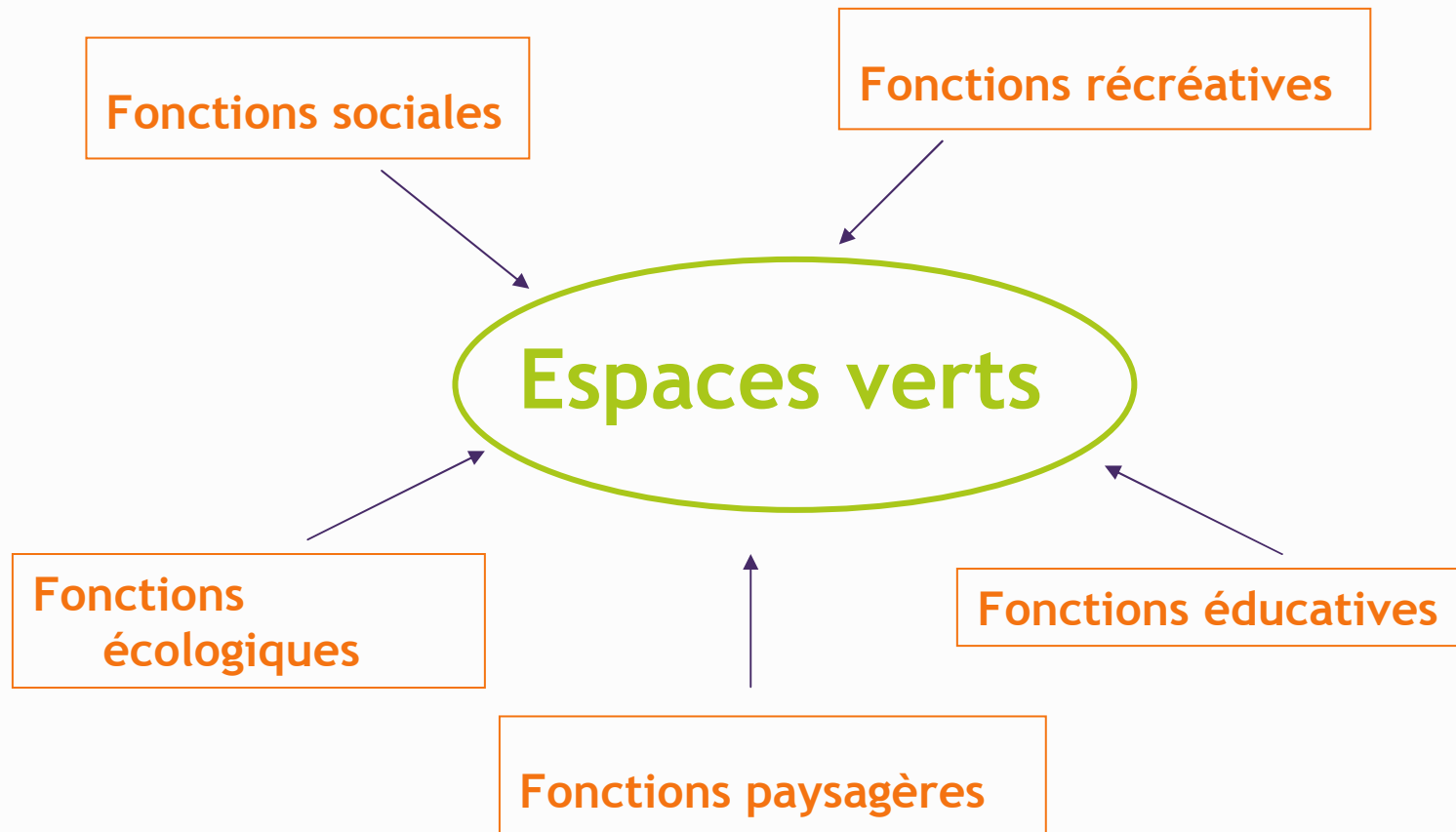
- Lancement de l'élaboration de la stratégie régionale de la biodiversité en décembre 2010
- Déclinaison régionale du plan Ecophyto 2018 et Plan régional Santé Environnement 2009-2013
- Préfiguration d'un observatoire de la biodiversité en PACA
- Réflexion sur le développement d'appui aux collectivités



Réseau
"territoires
durables
Provence
Alpes
Cote d'Azur"

ELEMENTS DE METHODE

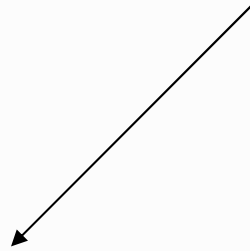
Définition et fonctions d'un espace vert



Réseau
"territoires
durables
Provence
Alpes
Cote d'Azur"



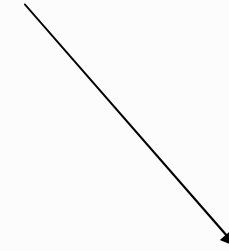
S'engager dans une gestion durable des espaces verts



Des actions « durables » ou pas

Actions dans le domaine de l'eau, des déchets, de la végétalisation, de l'entretien des espaces,....

Ex: choix d'essences locales peu gourmandes en eau, favoriser le paillage pour limiter le désherbage, privilégier la protection biologique,...

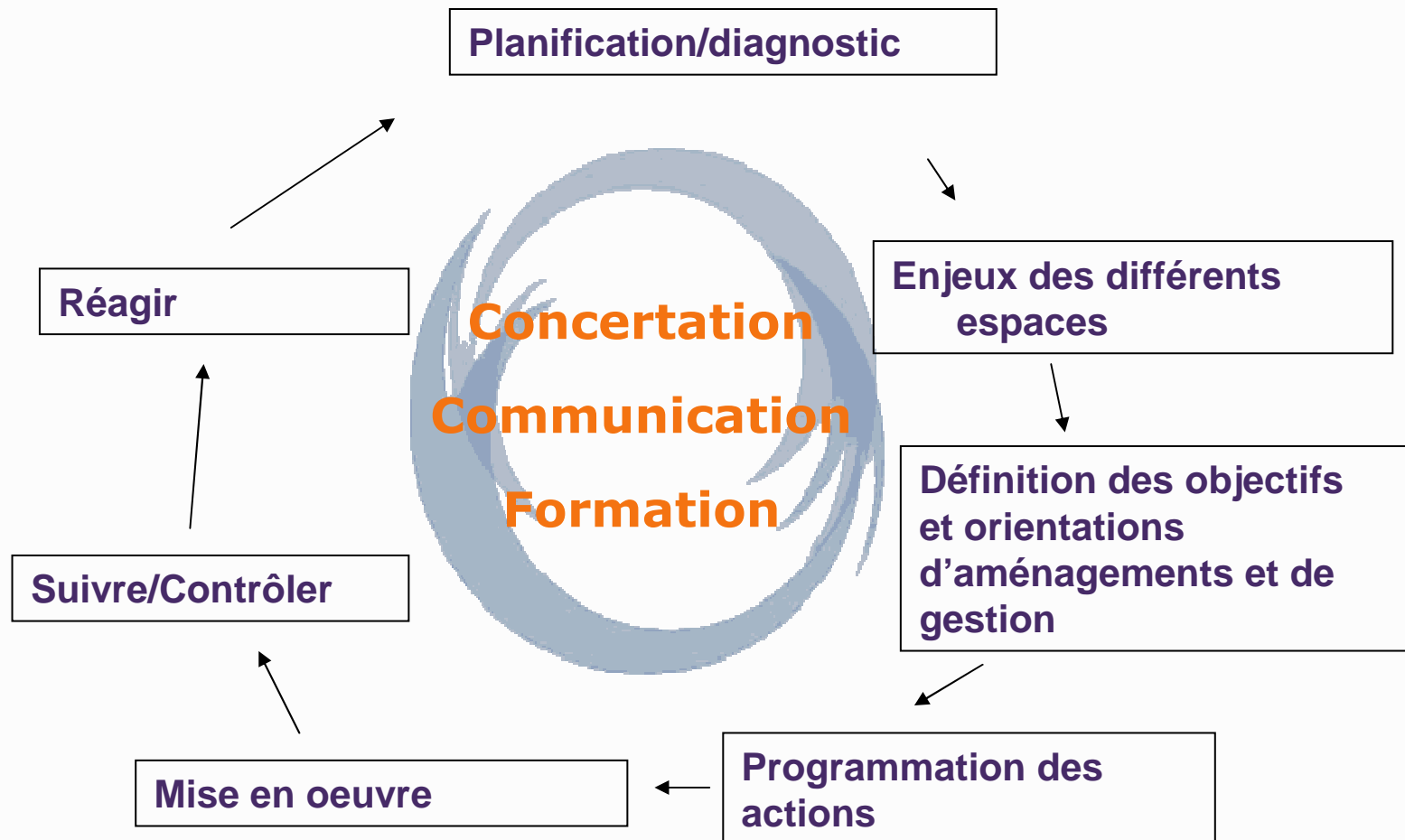


Une gestion globale des espaces verts

Mettre en œuvre une démarche structurante :

Plan de gestion, gestion différenciée des espaces verts, Système de Management Environnemental Certification ISO 14001, labellisation EVE,...

Les différentes étapes d'une démarche structurante



Réseau
"territoires
durables
Provence
Alpes
Cote d'Azur"

Intérêts d'une gestion durable des espaces verts

Croisement des piliers du DD: Environnement/ Social/Economique

Choix de végétaux adaptés (vivaces, plantes sauvages)

Préférer des alternatives aux produits phytosanitaires

Les techniques préventives (paillage, plantes couvre sols)

Les techniques curatives (désherbage manuel, mécanique , thermique)

La gestion de l'eau (économie d'eau,..)

Choix de bois certifiés pour le mobilier public

Développer la protection biologique (auxiliaires)

Utilisation de matériels et engins dit propres


Gestion des déchets (compostage, broyage,...)

Limiter le bruit

Créer des espaces collectifs (jardins familiaux,...)

La gestion des plantes invasives

Ne rien faire sur certaines zones



Réseau
"territoires
durables
Provence
Alpes
Cote d Azur"

Des ressources techniques et méthodologiques à destination des collectivités

Des partenaires pour vous accompagner:

- ARPE PACA

Site Territoire Durable en PACA- Rubrique Espaces verts- Biodiversité (en cours de construction)/ Réseau Commande Publique PACA,

- LPO

Expertise, formations, projet pédagogiques,...

- FREDON

Volet « alternatives aux produits phytosanitaires »

- ,....

Réseau
"territoires
durables
Provence
Alpes
Cote d'Azur"


Centre de ressources : Natureparif

⇒ <http://www.natureparif.fr>

- **Observatoire régional:** collecter les données, évaluer l'état de la biodiversité
- **Forum des acteurs:** relayer et accompagner les actions locales ou régionales
- **Actions pédagogiques :** guide , fiches d'expériences, formations, ...

⇒ Guide de gestion différenciée à l'usage des collectivités

Objectif: Sensibiliser les collectivités sur leurs pratiques et essayer de les faire évoluer en proposant des techniques alternatives pour une meilleure prise en compte de l'environnement.



Réseau
"territoires
durables
Provence
Alpes
Cote d'Azur"

Centre de ressources :Mission Gestion différenciée Nord Pas de Calais piloté par Chico Mendès

<http://gestion.differentiee.org/>


- Animation d'un réseau d'acteurs
- Réalisation d'études techniques
- Espaces ressources/Création d'outils de sensibilisation: guide, fiches expériences, fiches techniques, vidéo, exposition,...

⇒ Guide méthodologique et technique :

Mieux comprendre la gestion

Différenciée des espaces verts

4 parties : les constats/implications
méthodologiques/techniques et actions
/point sur les projets



Réseau
"territoires
durables
Provence
Alpes
Cote d Azur"

Plateforme sur la gestion raisonnable des espaces communaux en Rhône-Alpes -

Conseil Général de l'Isère - Conseil Régional Rhône-Alpes -
Association Gentiana

<http://www.gentiana.org/>

- Guides et fiches techniques,
- Valorisation d' expériences,
- Bibliographie et liens

⇒ Guide technique de la gestion raisonnable des espaces communaux:

(Réactualisé en 2010)

Comment mettre en place la gestion raisonnable : les techniques préventives et curatives , des méthodes d'entretien des haies, le fauchage raisonnée, le broyage, la gestion des déchets, la signalétique, le mobiliers ...et la communication et l'information des citoyens.



Réseau
"territoires
durables
Provence
Alpes
Cote d'Azur"

➔ Guide LPO Loire Atlantique « Municipalité et protection de la nature »

Il propose différentes fiches actions :
méthodologie générale / espaces verts
et fleurissement / eau et milieux aquatiques
/ Bordures, haies, trames vertes et bleues
/ Bâtiments / Aménagements /
Zones naturelles et agricoles /
Education à l'environnement / Refuge LPO
/ collectivités et diagnostic municipal
/ Mutualiser les expériences



Réseau
"territoires
durables
Provence
Alpes
Cote d'Azur"

<http://loire-atlantique.lpo.fr/campagne%20municipalites.html>

Centre de ressources: Plantes et cité

Plate forme nationale d'expérimentations et de conseils techniques à destination des services espaces verts des collectivités territoriales

www.plante-et-cite.fr/

On y trouve : fiches bibliographiques, résultats d'expérimentations, fiches de synthèse, réalisations originales, prescriptions techniques





Réseau
"territoires
durables
Provence
Alpes
Cote d'Azur"

Plantes envahissantes: Guide d'identification des principales espèces aquatiques et de berges en Provence et Languedoc et cité

40 fiches espèces contenant:

- Description botanique illustrée
- Origine et habitat
- Calendrier des floraisons
- Carte de présence
- Niveau d'alerte
- Zoom sur la dissémination/ A ne pas confondre





Merci pour votre attention

- Présentations disponibles sur le site de l'ARPE :

www.arpe-paca.org

- 2^{ème} journée en juin sur les marchés liés aux espaces verts

Réseau
"territoires
durables
Provence
Alpes
Cote d'Azur"